

Starostwo Powiatowe w Bydgoszczy
Wydział Geodezji i Kartografii
85-082 Bydgoszcz, ul. Zygmunta Augusta 16

Bydgoszcz, dn. 31.08.2018 r.

Znak sprawy: GK.6630.1319.2018

ODPIS

PROTOKOŁU Z NARADY KOORDYNACYJNEJ przeprowadzonej w dniach od 29.08.2018 r. do 31.08.2018 r. w sprawie usytuowania projektowanej sieci uzbrojenia terenu

Na podstawie art. 28b, 28c, 28d i 28e ustawy z dnia 17 maja 1989 r. Prawo geodezyjne i kartograficzne (Dz. U. z 2017 r. poz. 2101 z późn. zm.) i Zarządzenia Nr 31/2016 Starosty Bydgoskiego z dnia 02.12.2016 r. w sprawie organizacji narad koordynacyjnych oraz zasad i trybu koordynacji sytuowania projektowanych sieci uzbrojenia terenu.

Miejsce narady:	Starostwo Powiatowe w Bydgoszczy Wydział Geodezji i Kartografii ul. Zygmunta Augusta 14-16 Bydgoszcz
Lokalizacja:	Gmina: Solec Kujawski - M, Obręb: M. Solec Kujawski, ul. Polna, Leśna, dz.: 74/1, 199/3, 199/17, 1663/1, 1768, 1988
Przedmiot narady:	kabel telekomunikacyjny, kanalizacja deszczowa
Wnioskodawca:	PRACOWNIA PROJEKTOWA EMDROG TOMASZ WIESE ul. Zapolskiej 14/90, 85-149 Bydgoszcz
Przewodniczący:	Agata Cieszyńska, kierownik referatu GESUT oraz NK
Sposób przeprowadzenia narady:	częściowo stacjonarny, częściowo elektroniczny
Data wpływu:	23.08.2018 r.
Charakterystyka:	narada 34

Lista uczestników narady koordynacyjnej wraz z uwagami

Lp.	Nazwa instytucji Sposób uczestnictwa	Stanowisko Uwagi	Imię i nazwisko uczestnika
1	Burmistrz Miasta i Gminy Solec Kujawski elektroniczny	Uzgodniono pozytywnie Bez uwag.	Grażyna Stańczak
2	Enea Operator sp. z o.o., Rejon Dystrybucji Bydgoszcz stacjonarny	Uzgodniono pozytywnie z uwagami Zobowiązuje się inwestora i wykonawcę robót do prowadzenia prac w sposób wykluczający możliwość powstania awarii; w przypadku uszkodzenia sieci Enea Operator Sp. z o. o. oraz strat wynikających z tytułu przerw w dostawie energii elektrycznej pełną odpowiedzialność ponosi wykonawca robót i inwestor; bezwzględnie zachować normatywne odległości od istniejącej i projektowanej sieci energetycznej; w miejscach skrzyżowań na kablach energetycznych zabudować rury osłonowe.	Jan Marjanowski
3	Komunalne Przedsiębiorstwo Energetyki Ciepłej sp. z o.o. w Bydgoszczy stacjonarny	Uzgodniono pozytywnie Bez uwag.	Zbigniew Bartosz

4	Netia S.A. stacjonarny	<p>Uzgodniono pozytywnie z uwagami</p> <ul style="list-style-type: none"> - Wykonawca zgłosi pisemnie rozpoczęcie prac z minimum 7-dniowym wyprzedzeniem na adres: Netia S.A. ul. Grunwaldzka 229, 85-438 Bydgoszcz; e-mail: nadzory@netia.pl (dodatkowo fax 22 352 66 66, tel. 22 352 66 76) do Działu Utrzymania Infrastruktury Sieciowej z podaniem lokalizacji, zakresu prac i terminów planowanego rozpoczęcia i zakończenia robót. - prace w miejscach zbliżeń i skrzyżowań z siecią telekomunikacyjną Netia S.A. prowadzić ręcznie, zachować normatywne odległości poziome i pionowe zgodnie z Polskimi Normami; - zabezpieczyć urządzenia telekomunikacyjne przed uszkodzeniem oraz osiadaniami gruntu; - w przypadku uszkodzenia w trakcie prac sieci telekomunikacyjnej Netia S.A. Wykonawca zobowiązany jest niezwłocznie powiadomić o tym fakcie Operatora, tel. +48 22 330 22 33 (czynny 24h); - koszty wszelkich robót i napraw uszkodzeń sieci telekomunikacyjnej Netia S.A. powstałe w wyniku prowadzonych prac jak i wynikające z wadliwego ich wykonania ponosi Inwestor / Wykonawca; - Netia S.A. zastrzega sobie możliwość dochodzenia roszczeń z tytułu strat w ruchu telekomunikacyjnym powstałych w wyniku uszkodzenia sieci telekomunikacyjnej Netia S.A. 	Andrzej Grycmacher
5	Orange Polska S.A. elektroniczny	Należycie zawiadomiony przedstawiciel nie uczestniczył w naradzie.	
6	Polska Spółka Gazownictwa sp. z o.o., Zakład Gazowniczy w Bydgoszczy stacjonarny	<p>Uzgodniono pozytywnie z uwagami</p> <p>Zobowiązuje się inwestora i wykonawcę robót do prowadzenia prac w sposób wykluczający możliwość powstania awarii sieci gazowej oraz pokrycia wszelkich kosztów z nią związanych. Bezwzględnie zachować normatywne odległości od istniejącej i projektowanej sieci gazowej.</p>	Piotr Bratkowski
7	Zakład Gospodarki Komunalnej Sp. z o.o. w Solcu Kujawskim stacjonarny	<p>Uzgodniono pozytywnie</p> <p>Bez uwag.</p>	Grzegorz Nowakowski

Odpis sporządził:

Z up. Starosty Bydgoskiego

Lucyna Śilska
Starszy Geodeta**POUCZENIE:**

1. Zgodnie z przywołaną ustawą przedstawiciele instytucji zostali zawiadomieni o sposobie, terminie i miejscu przeprowadzenia narady koordynacyjnej.

Nieobecność na naradzie koordynacyjnej podmiotu należycie zawiadomionego nie stanowi przeszkody do jej przeprowadzenia. Przyjmuje się, że podmiot ten nie składa zastrzeżeń do usytuowania projektowanej sieci uzbrojenia terenu przedstawionego na planie sytuacyjnym.

2. Niniejsze uzgodnienie wykonano w oparciu o treść mapy zasadniczej, która może nie zawierać projektów wszystkich urządzeń podziemnych nie podlegających uzgodnieniu na mocy art. 28b ust. 2 ustawy lub złożonych na naradę, a które nie uzyskały jednomyślnej pozytywnej opinii.

3. Znaki geodezyjne, urządzenia zabezpieczające te znaki oraz budowle triangulacyjne podlegają ochronie w myśl art. 15 ustawy Prawo geodezyjne i kartograficzne.

WOJEWÓDZTWO KUJAWSKO-POMORSKIE

POWIAT BYDGOSKI

GINA SOLEC KUJAWSKI

MAPA DO CELÓW PROJEKTOWYCH

SOLEC KUJAWSKI ul. Ks Jana Pelikanta

Skala 1:500

OBREB: M. SOLEC KUJAWSKI

ARKUSZ MAPY (1965): 354.244.094

ID: 6640.5096.2017

"ROB GEO"
Robert Wójciewicz
38-050 Solec Kujawski, ul. Ogrodowa 3P
tel. 804 671 136
NIP 888-143-45-62 REGON 392478371

GEODETA
mgr inż. Robert Wójciewicz
86-050 Solec Kujawski, ul. Ogrodowa 3P
nr upraw. zaw. 16749

UKŁAD WSPÓŁRZĘDNYCH PROSTOKĄTNYCH PŁASKICH: "2000/18"

UKŁAD WYSOKOŚCI: "KRONSTADT 60"

MAPA NIE ZAWIERA BADANIA SKŁĘBNOŚCI GRUNTOWYCH

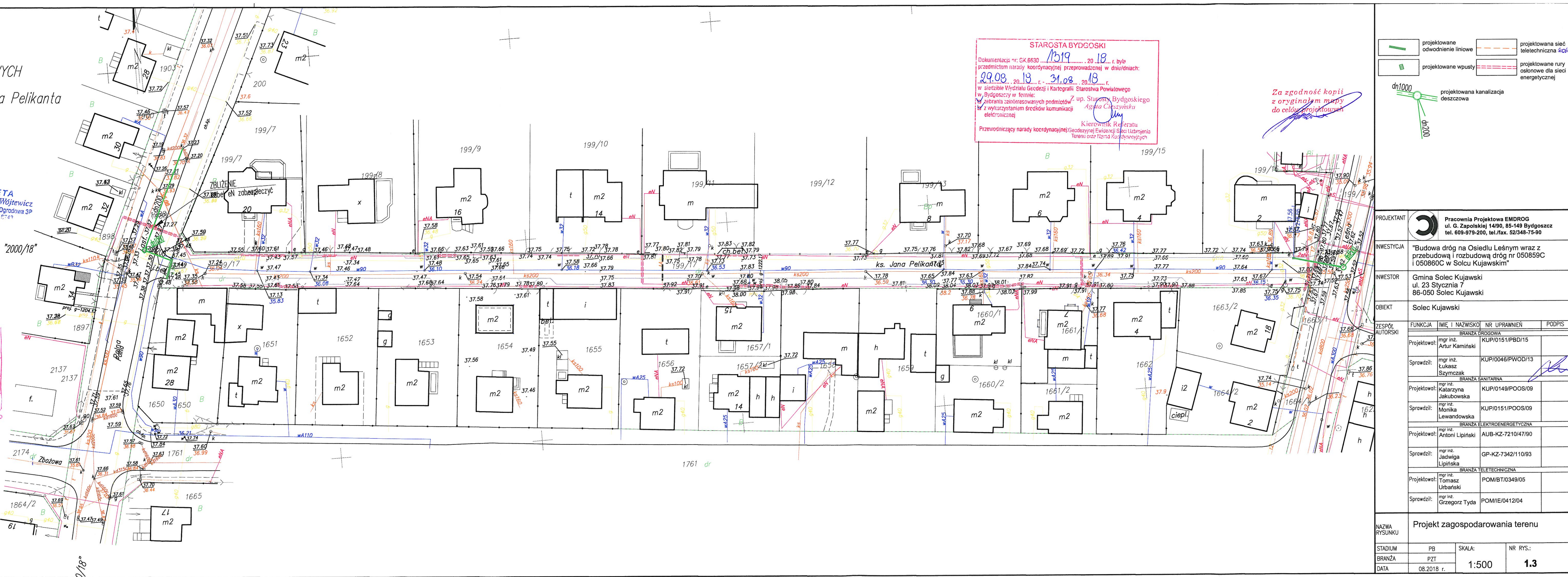
Granice są granicami prawnymi

Solec Kujawski dnia 10.11.2017

Poswiadcza się, że niniejszy dokument został opracowany
w oparciu o dane geodezyjne i kartograficzne, stąd nie
odpowiada za ewentualne błędy i nie odpowiada za
dokładność danych i nie odpowiada za ich użycie
w celach innych niż określone w niniejszym dokumencie.

Starosta Bydgoski
15.01.2018

Z up. Starosty Bydgoskiego
Jerzy Zieliński
Główny Specjalista



projektowane
odwodnienie liniowe



projektowane wpusty

projektowana sieć
telefoniczna

projektowane rury
osłonowe dla sieci
energetycznej

dn1000
dn200

projektowana kanalizacja
deszczowa

PROJEKTANT	 <div>Pracownia Projektowa EMDROG ul. G. Zapolskiej 14/90, 85-149 Bydgoszcz tel. 609-979-200, tel./fax. 52/348-75-90</div>			
INWESTYCJA	"Budowa dróg na Osiedlu Leśnym wraz z przebudową i rozbudową dróg nr 050859C i 050860C w Solcu Kujawskim"			
INWESTOR	Gmina Solec Kujawski ul. 23 Stycznia 7 86-050 Solec Kujawski			
OBIEKT	Solec Kujawski			
ZESPÓŁ AUTORSKI	FUNKCJA	IMIĘ I NAZWISKO	NR UPRAWNIEN	PODPIS
	BRANŻA DROGOWA			
	Projektował:	mgr inż. Artur Kamiński	KUP/0151/PBD/15	
	Sprawdził:	mgr inż. Łukasz Szymczak	KUP/0046/PWOD/13	
	BRANŻA SANITARNA			
	Projektował:	mgr inż. Katarzyna Jakubowska	KUP/0149/POOS/09	
	Sprawdził:	mgr inż. Monika Lewandowska	KUP/0151/POOS/09	
	BRANŻA ELEKTROENERGETYCZNA			
	Projektował:	mgr inż. Antoni Lipiński	AUB-KZ-7210/47/90	
	Sprawdził:	mgr inż. Jadwiga Lipińska	GP-KZ-7342/110/93	
	BRANŻA TELETECHNICZNA			
	Projektował:	mgr inż. Tomasz Urbański	POM/BI/0349/05	
Sprawdził:	mgr inż. Grzegorz Tyda	POM/IE/0412/04		
NAZWA RYSUNKU	Projekt zagospodarowania terenu			
STADIUM	PB	SKALA:	NR RYS.:	
BRANŻA	PZT	1:500	13	
DATA	08.2018 r.			